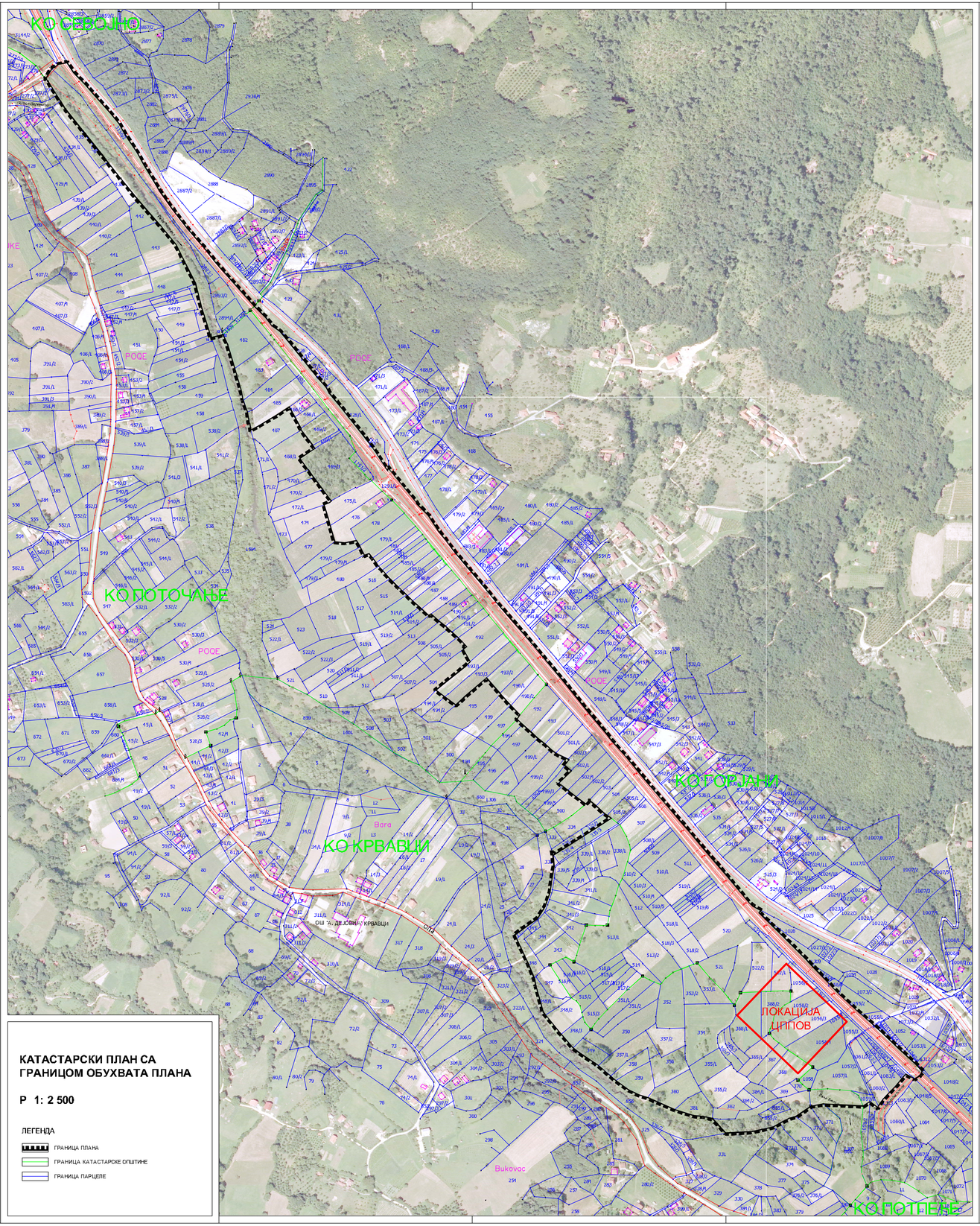

КАТАСТАРСКИ ПЛАН СА ГРАНИЦОМ ОБУХВАТА ПЛАНА

Р 1: 2 500

ЛЕГЕНДА

- ГРАНИЦА ПЛАНА
- ГРАНИЦА КАТАСТАРСКЕ ОПШТИНЕ
- ГРАНИЦА ПАРЦЕЛЕ

ИЗВОД ИЗ ПРОСТОРНОГ ПЛАНА ГРАДА УЖИЦА:
ПЛАН НАМЕНЕ ПРОСТОРА

Р 1: 10 000

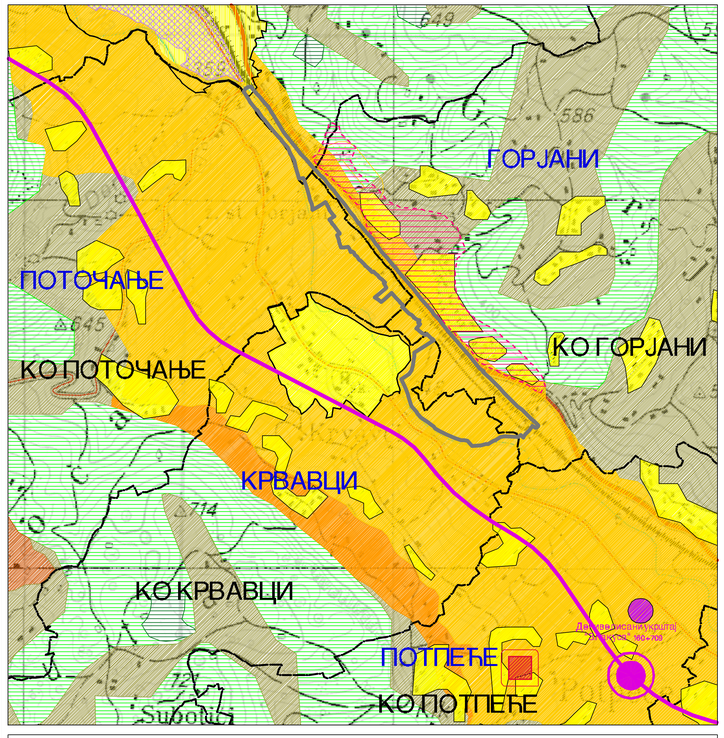

ИЗВОД ИЗ ПРОСТОРНОГ ПЛАНА ГРАДА УЖИЦА:
ЕНЕРГЕТСКА, ВОДОПРИВРЕДНА И ТЕЛЕКОМУНИКАЦИОНА ИНФРАСТРУКТУРА

Р 1: 10 000

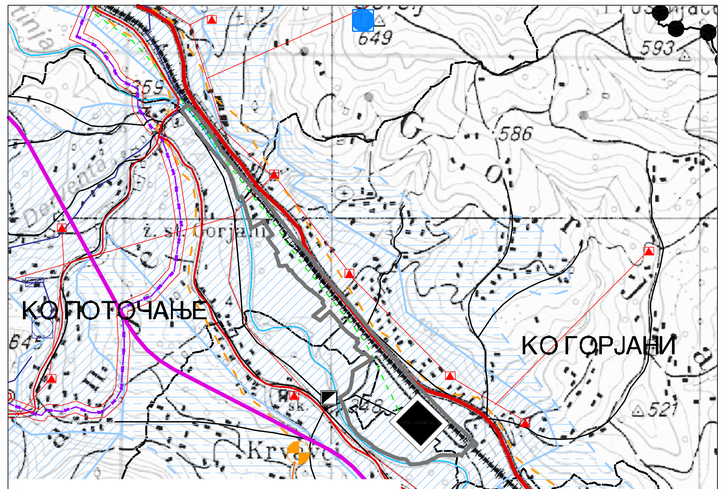

ОДВОЂЕЊЕ И ПРЕЧИШЋАВАЊЕ ОТПАДНИХ ВОДА -ПЛАНИРАНО-

- ГРАНИЦА ППР
- ПЛАНИРАНИ ФЕКАЛНИ КОЛЕКТОР
- ПЛАНИРАНА ФЕКАЛНА КАНАЛИЗАЦИЈА
- ЦЕНТРАЛНО ПОСТРОЈЕЊЕ ЗА ПРЕЧИШЋАВАЊЕ ОТПАДНИХ ВОДА
- ПОСТРОЈЕЊЕ ЗА ПРЕЧИШЋАВАЊЕ ОТПАДНИХ ВОДА
- ПУМПНА СТАНИЦА

ДИРЕКЦИЈА ЗА ИЗГРАДЊУ УЖИЦЕ

ПЛР "ЦЕНТРАЛНО ПОСТРОЈЕЊЕ ЗА ПРЕЧИШЋАВАЊЕ ОТПАДНИХ ВОДА" У ГОРЈАНИМА

ЛЕГЕНДА:

ГРАНИЦА ТЕРИТОРИЈЕ ГРАДА УЖИЦА
ГРАНИЦА ПРОСТОРНОГ ПЛАНА
ГРАНИЦА ППР
ГРАНИЦА КАТАСТАРСКЕ ОПШТИНЕ
ГРАНИЦА НАСЕЉА

ШУМСКА ПОДРУЧЈА
ШУМЕ У ДРЖАВНОМ ВЛАСНИШТВУ
ШУМЕ У ПРИВАТНОМ ВЛАСНИШТВУ

ПОЉОПРИВРЕДНА ПОДРУЧЈА ЗЕМЉИШТЕ ПОГОДНО ЗА:
НАВОДЊАВАЊЕ (ВРЕДНОСТ ДО 600 %)
ЗИМСКО УСЕВЕ
НАВОДЊАВАЊЕ (ВРЕДНОСТ ОД 600-700 %)
ЗИМСКО УСЕВЕ
ЛИВАДЕ, ПАШЊАЦИ, ШУМЕ, ОСТАЛО

ВОДНА ПОДРУЧЈА
РЕЧНИ ТОКОВИ

ГРАЂЕВИНСКО ЗЕМЉИШТЕ
ГРАЂЕВИНСКО ЗЕМЉИШТЕ У ГРАЂЕВИНСКОМ ПОДРУЧЈУ НАСЕЉЕНОГ МЕСТА ЈАСЕНОВА СРЕДЊЕКУЛТУРА
ГРАЂЕВИНСКО ЗЕМЉИШТЕ ИЗВАН ГРАЂЕВИНСКОГ ПОДРУЧЈА НАСЕЉЕНОГ МЕСТА ЈАСЕНОВА РЕЛЕ, МАЛОВАРОШКА И ПОРОДИЦА АВГРАДЕЊА
ГРАЂЕВИНСКО ЗЕМЉИШТЕ ИЗВАН ГРАЂЕВИНСКОГ ПОДРУЧЈА НАСЕЉЕНОГ МЕСТА ЈАСЕНОВА РЕЛЕ, МАЛОВАРОШКА И ПОРОДИЦА АВГРАДЕЊА, ПЛАНИРАНО ПОСТОЈЕЋА ЗОНА
ПОСТОЈЕЋЕ АНДУСТРИЈСКЕ ЗОНЕ
ПЛАНИРАНЕ АНДУСТРИЈСКЕ ЗОНЕ
ПЛАНИРАНА ПРЕТЕЖНО-ПОСТОЈЕЋА ЗОНА
ПРЕТЕЖНО-ПОСЕБНИ ЈЕДИНИЦИ ЗА ДРО
ПЛАНИРАНА ПРЕТЕЖНО-ПОСТОЈЕЋА ЗОНА ЈЕДИНИЦИ ЗА ДРО
ТУРИСТИЧКО-РЕКРЕАЦИОНА ЗОНА СМЕШТАЈНА КАПАЦИТЕТА

ЗОНА УТИЦАЈА КОМПЛЕКСА ПОСЕБНЕ НАМЕНЕ:
ЗОНА КОНТРОЛИСАНЕ ГРАДЊЕ

САОБРАЋАЈ
ДРЖАВНИ ПУТ ПРВОГ РЕДА
ОПШТИНСКИ ПУТ ПРВОГ РЕДА
ОПШТИНСКИ ПУТ ТРЕЋЕГ РЕДА

ПЛАНИРАНО- ОБИЛАЗНИЦЕ
КОРИДОР АУТОПУТА Ь=75' ДЕОНИЦА ПОЖЕГА-УЖИЦЕ
ГРАНИЦА СА РЕЛЕВАНТНОМ ОПШТИНОМ
МАГИСТРАЛНА ЈЕДНОКОЛОСЕЧНА ПРУГА

ЕЛЕКТРОЕНЕРГЕТИКА- ПОСТОЈЕЋЕ
ТРАНСФОРМАТОРСКА СТАНИЦА 35/10 КВ
ТРАНСФОРМАТОРСКА СТАНИЦА 110/X КВ
ДВ 220 КВ
ДВ 35 КВ
ДВ ЈЕДНОСТРУКИ ВОД 10 КВ

ВОДОПРИВРЕДА- ПОСТОЈЕЋЕ
ПОСТОЈЕЋИ ВОДОВОД
ПОСТОЈЕЋИ РЕЗЕРВОАР
ПОСТОЈЕЋА ЦРПНА СТАНИЦА
ПОСТОЈЕЋЕ ПОСТРОЈЕЊЕ ЗА ПРЕЧИШЋАВАЊЕ ВОДЕ

ВОДОПРИВРЕДА- ПЛАНИРАНО
ПЛАНИРАНИ РЕЗЕРВОАР
ПЛАНИРАНО ПОСТРОЈЕЊЕ ЗА ПРЕЧИШЋАВАЊЕ ВОДЕ
ПЛАНИРАНИ ИЗВОР-КАПТАЖА
ПОСТОЈЕЋА ЗОНА СНАБДЕВАЊА СА АКУМУЛАЦИЈЕ "ВРУТЦИ"
РЕЧНА ОКОЛИНА
ПЛАНИРАНА ЗОНА СНАБДЕВАЊА СА АКУМУЛАЦИЈЕ "ВРУТЦИ"

ТЕЛЕКОМУНИКАЦИЈЕ
ОПТИЧКИ КАБЛОВИ
СИМЕТРИЧНИ КАБЛОВИ
ДИГИТАЛНА ТЕЛЕФОНСКА ЦЕНТРАЛА

ГАСИФИКАЦИЈА
ГАСОВОД

ОДВОЂЕЊЕ И ПРЕЧИШЋАВАЊЕ ОТПАДНИХ ВОДА -ПЛАНИРАНО-
ПЛАНИРАНИ ФЕКАЛНИ КОЛЕКТОР
ПЛАНИРАНА ФЕКАЛНА КАНАЛИЗАЦИЈА
ЦЕНТРАЛНО ПОСТРОЈЕЊЕ ЗА ПРЕЧИШЋАВАЊЕ ОТПАДНИХ ВОДА
ПОСТРОЈЕЊЕ ЗА ПРЕЧИШЋАВАЊЕ ОТПАДНИХ ВОДА
ПУМПНА СТАНИЦА

ГРАД УЖИЦЕ

ПЛАН ГЕНЕРАЛНЕ РЕГУЛАЦИЈЕ "ЦЕНТРАЛНО ПОСТРОЈЕЊЕ ЗА ПРЕЧИШЋАВАЊЕ ОТПАДНИХ ВОДА " У ГОРЈАНИМА, ГРАД УЖИЦЕ

0 100 200 300m

ИЗВОД ИЗ ПРОСТОРНОГ ПЛАНА ГРАДА УЖИЦА

НОСИЛАЦ ЛИЦЕНЦЕ	ГРАД УЖИЦЕ
ОБРАЂИВАЧ	ГРАДСКА УПРАВА ЗА УРБАНИЗАМ, ИЗГРАДЊУ И ИМОВИНСКО - ПРАВНЕ ПОСЛОВЕ
ОДГОВОРНИ	ЈП"ДИРЕКЦИЈА ЗА ИЗГРАДЊУ" УЖИЦЕ ВД. ДИРЕКТОРа НИКОЛА МАКСИМОВИЋ, дипл.инж.маш.
ОДГОВОРНИ ПЛАНЕРИ	МИЛА АРСОВИЋ, дипл. пр. планер. БР. ЛИЦЕНЦЕ 201 0650 05
БР.ЛИСТА 3	ДАТУМ СЕПТЕМБАР 2013. годину
	РАЗМЕРА 1 : 2 500