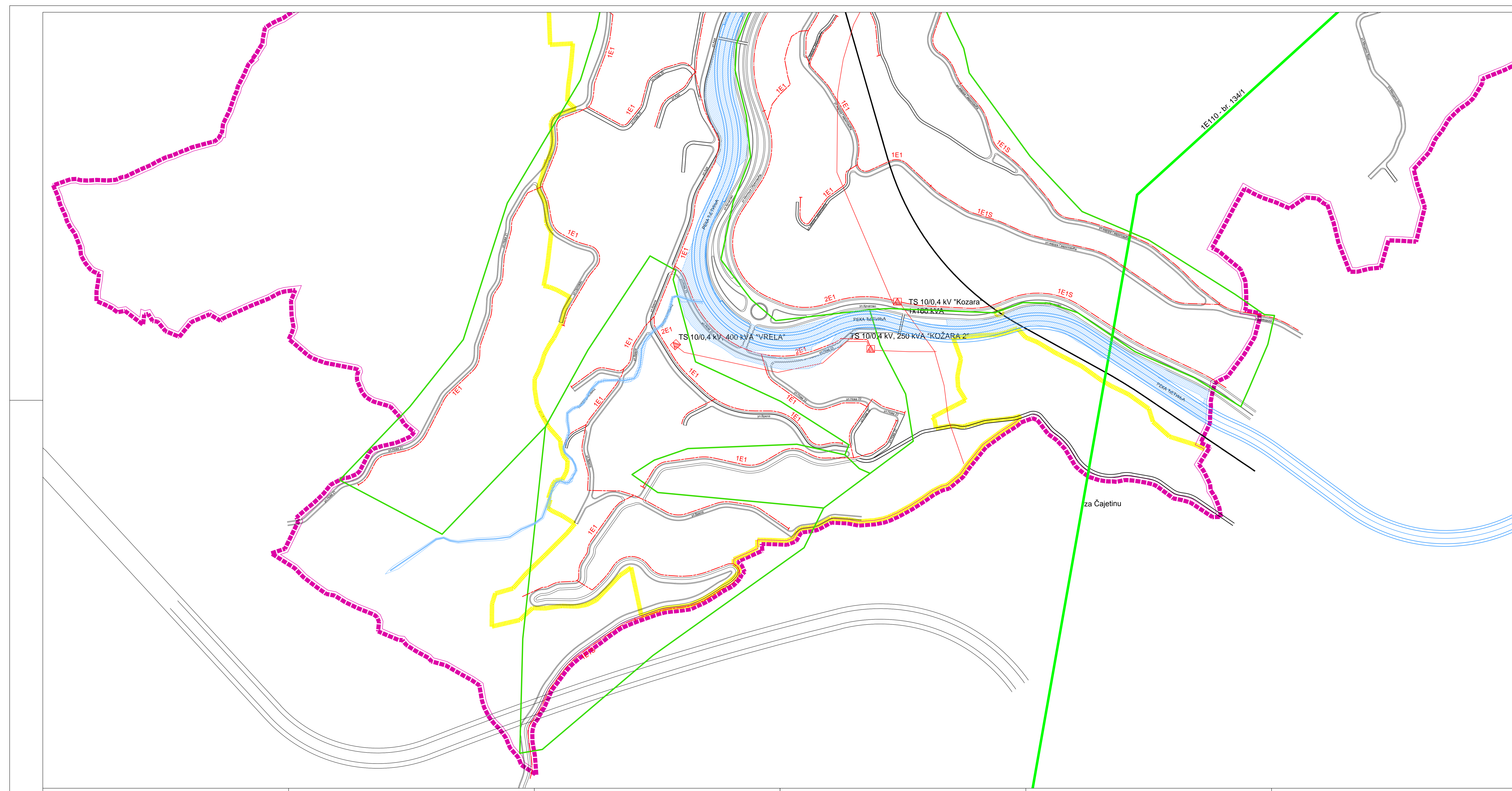
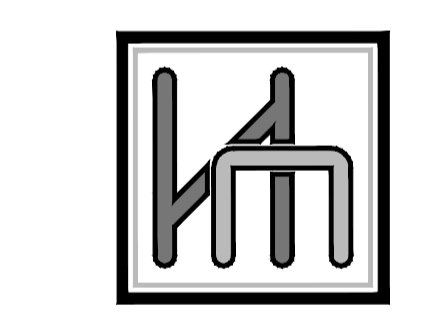


- ЛЕГЕНДА**
- ГРАНИЦА ПЛАНА
 - ГРАНИЦА ГРАЂЕВИНСКОГ ПОДРУЧЈА
- САОБРАЌАЈНА ИНФРАСТРУКТУРА**
- ЖЕЛЕЗНИЧКА ПРУГА
 - САОБРАЌАЈНИЦА
 - ДЕНИВЕЛСАН УКРШТАЈ: НАДВОЖЊАК/ПОДВОЖЊАК
 - ПАСАРЕЛА, ПЕШАЧКИ МОСТ
- ВОДЕНЕ ПОВРШИНЕ**
- ВОДНО ЗЕМЉИШТЕ
 - ПОТОК
 - РЕКА ЂЕТИНА - регулисано корито
- ЕЛЕКТРОЕНЕРГЕТИКА**
- ПОСТОЈЕЌА ЕЛЕКТРОЕНЕРГЕТСКА МРЕЖА**
- ПОСТОЈЕЌИ ДВ 110 kV
 - ПОСТОЈЕЌИ ДВ 35 kV
 - ПОСТОЈЕЌИ ДВ 10 kV
 - ПОСТОЈЕЌА ТС 35/0.4 kV
 - ПОСТОЈЕЌА ТС 10/0.4 kV
- ПЛАНИРАНА ЕЛЕКТРОЕНЕРГЕТСКА МРЕЖА**
- ПЛАНИРАНИ ДВ 35 kV
 - ПЛАНИРАНИ КАБЛ 35 kV
 - ПЛАНИРАНИ КАБЛ 10 kV
 - ПЛАНИРАНА ТС 110/10 kV - УЖИЦЕ 2
 - ПЛАНИРАНА ТС 10/0.4 kV
 - МРЕЖА 0.4kV СА ЈАВНОМ РАСВЕТОМ
 - ЈАВНА РАСВЕТА
 - ЗОНА НАПАЈАЊА ПОЈЕДИНИХ ТС 10/0.4 kV





д.о.о. "ИНФОПЛАН"
АРАНЂЕЛОВАЦ

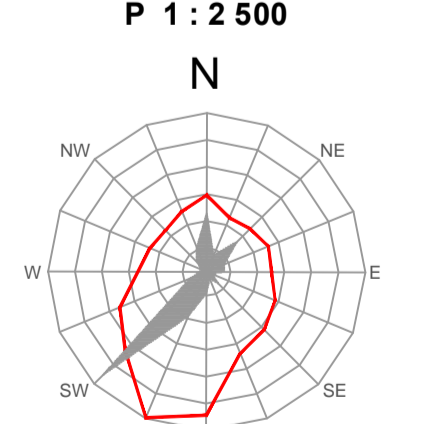
ГРАД УЖИЦЕ

**ПЛАН ГЕНЕРАЛНЕ РЕГУЛАЦИЈЕ
" КРЧАГОВО " УЖИЦЕ**

ГРАФИЧКИ ПРИЛОГ бр. 6.1.б

ЕЛЕКТРОЕНЕРГЕТСКА МРЕЖА И ОБЈЕКТИ

Р 1 : 2 500



Скупштина града Ужице
Председник скупштине

Директор
Драган Агаџиновиќ

Научилац Планира - Градска управа за
урбанизам, изградњу и имовинско - правне
послове града Ужице

Руководилац израде плана
Одговорни урбаниста
Марија Пауновиќ дипл.инж.арх.

Ужице, април 2012.године

Бр. лиценце 200 0887 05